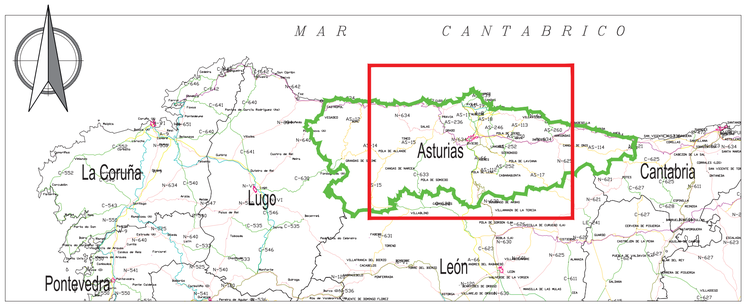

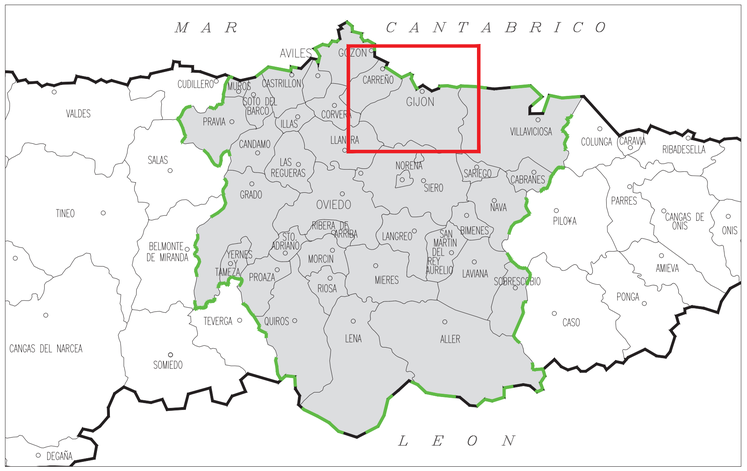

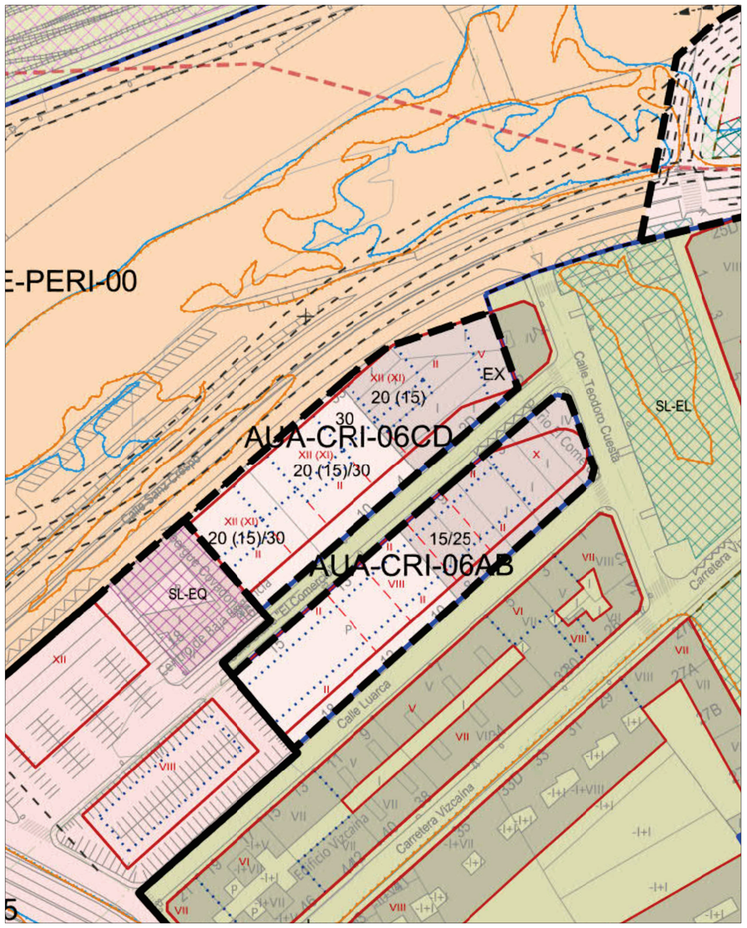

Ayuntamiento de Gijón - APROBACIÓN INICIAL
JUNTA DE GOBIERNO LOCAL– 30 de septiembre de 2022

Ayuntamiento de Gijón - APROBACIÓN DEFINITIVA
JUNTA DE GOBIERNO LOCAL – 3 de octubre de 2023

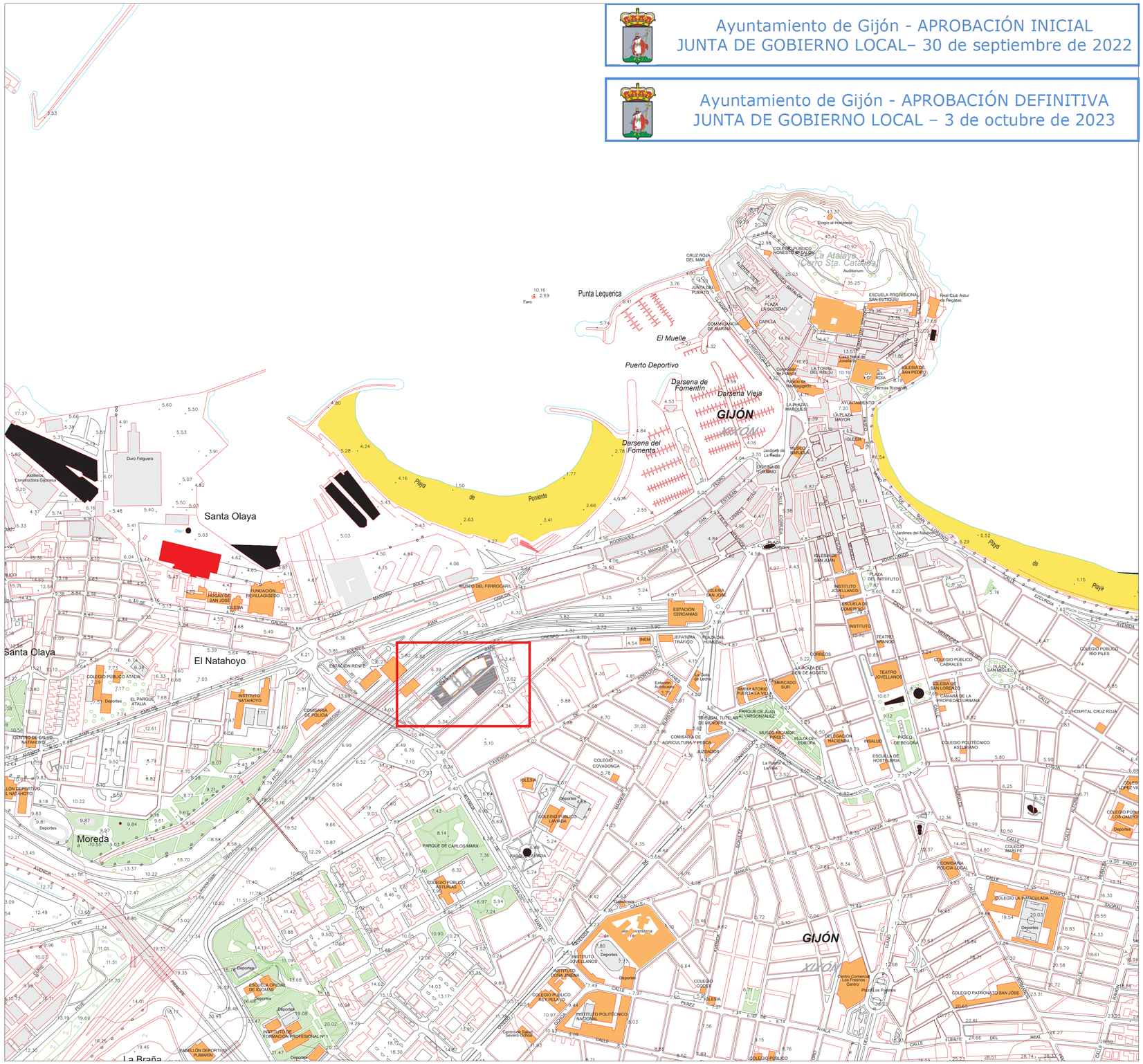

1	
2	
3	4

1 CARTOGRAFÍA E 1:2.000.000 ESPAÑA
2 ÁREA CENTRAL. CONCEJO DE GIJÓN
3 PLAN GENERAL ORDENACION GIJÓN 2019
4 CARTOGRAFÍA E 1:5.000

BAUS ARQUITECTURA INGENIERIA URBANISMO
Avda. de los Campones, 32
33211 Gijón Asturias
985 13 19 13
985 13 12 22
info@bauschinger.com

TÍTULO: PROYECTO DE URBANIZACIÓN DE LA UNIDAD DE ACTUACIÓN AUA-CRI-06CD

EMPLAZAMIENTO: GIJÓN

TÍTULO DE PLANO: SITUACIÓN Y EMPLAZAMIENTO

ESCALA: VARIAS
En original DIN A1

PLANO NÚM.: 01

HOJA 1 DE 1

PETICIONARIO: Sareb
Sociedad de Gestión de Activos procedentes de la Reestructuración Bancaria, S.A.

	Nombre	Fecha
DIBUJADO:	LFR	15-06-22
COMPROBADO:	JJGF	15-06-22
DOCUMENTO Nº:	5095 / 003 / 21	
SUSTITUYE A:		
SUSTITUIDO POR:		

EL INGENIERO DE CAMINOS, CANALES Y P.
JUAN JOSÉ GONZÁLEZ FERNÁNDEZ. COL. 13.430

El presente documento es propiedad intellectual de Baus Ingeniería S.L.. Queda prohibida su reproducción o modificación total o parcial sin su previa autorización, así como su uso indebido y/o exhibición a terceras.

La autenticidad de este documento puede ser comprobada mediante el CEV: 14616905365026501462O en www.gijon.es/cev